

# GEODETICKÉ ÚDAJE

Výpis z databáze Železničního bodového pole

Databáze: **szgdb** ----- Umístěná v: ezbp.szg.cz : 5433

Pracoviště: **SŽG, pracoviště Ústí nad Labem** - 25. 04. 2024 12:35:47 - Kozma, Vít

!!! NEŘÍZENÁ KOPIE !!!

str. 1/10

**Traťový úsek:** **1171** Mikulášovice dolní nádraží (mimo) - Rumburk (mimo) (přes Panský)

**Definiční úsek:** **02** Mikulášovice dolní nádraží - Panský

**Číslo bodu:** **540** km: **7,152** Katastrální území: Mikulášovice

**Souřadnice JTSK**

Y = 730426,886

X = 947084,443

Nadm. výška 477,251

**Souřadnice ETRS89**

Latitude

Longitude

El. High

**Výškový systém:** Bpv

**Typ určení výšky:** Nivelací

**Typ určení bodu:** POL

**Třída přesnosti:** 2

**Splnění TKP:** ANO

**Druh stabilizace:** kámen

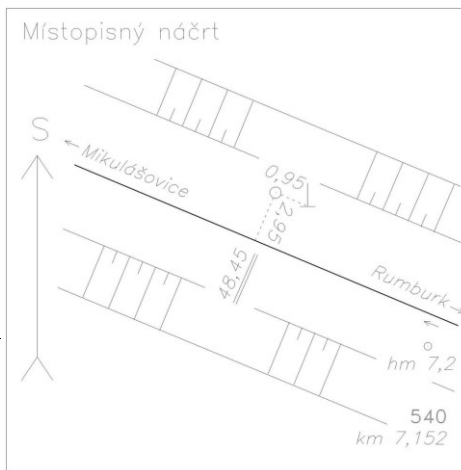
**Poznámka:** kámen s měřickým hřebem

**Vyhotovil:** SŽG Praha, pracoviště Ústí nad Labem

**Platnost (od – do):** 6. 9. 2016 -

**Transformační klíč:**

**Původ bodu:** G90272F29059



**Traťový úsek:** **1171** Mikulášovice dolní nádraží (mimo) - Rumburk (mimo) (přes Panský)

**Definiční úsek:** **02** Mikulášovice dolní nádraží - Panský

**Číslo bodu:** **541** km: **7,295** Katastrální území: Mikulášovice

**Souřadnice JTSK**

Y = 730295,018

X = 947141,456

Nadm. výška 474,649

**Souřadnice ETRS89**

Latitude

Longitude

El. High

**Výškový systém:** Bpv

**Typ určení výšky:** Nivelací

**Typ určení bodu:** POL

**Třída přesnosti:** 2

**Splnění TKP:** ANO

**Druh stabilizace:** kámen

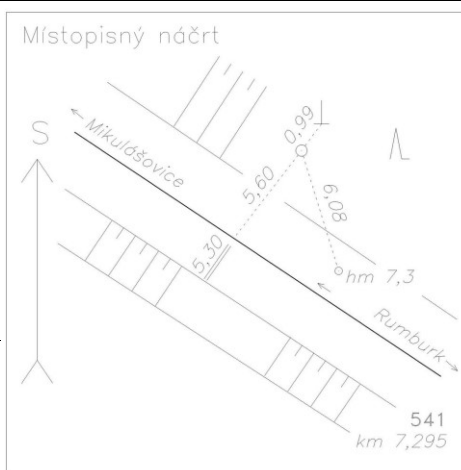
**Poznámka:** kámen s měřickým hřebem

**Vyhotovil:** SŽG Praha, pracoviště Ústí nad Labem

**Platnost (od – do):** 6. 9. 2016 -

**Transformační klíč:**

**Původ bodu:** G90272F29059



# GEODETICKÉ ÚDAJE

Výpis z databáze Železničního bodového pole

Databáze: **szgdb** ----- Umístěná v: ezbp.szg.cz : 5433

Pracoviště: **SŽG, pracoviště Ústí nad Labem** - 25. 04. 2024 12:35:47 - Kozma, Vít

!!! NEŘÍZENÁ KOPIE !!!

str. 2/10

**Traťový úsek:** **1171** Mikulášovice dolní nádraží (mimo) - Rumburk (mimo) (přes Panský)

**Definiční úsek:** **02** Mikulášovice dolní nádraží - Panský

**Číslo bodu:** **542** km: **7,469** Katastrální území: Mikulášovice

**Souřadnice JTSK**

Y = 730165,689

X = 947258,361

Nadm. výška 470,700

**Souřadnice ETRS89**

Latitude

Longitude

El. High

**Výškový systém:** Bpv

**Typ určení výšky:** Nivelací

**Typ určení bodu:** POL

**Třída přesnosti:** 2

**Splnění TKP:** ANO

**Druh stabilizace:** kámen

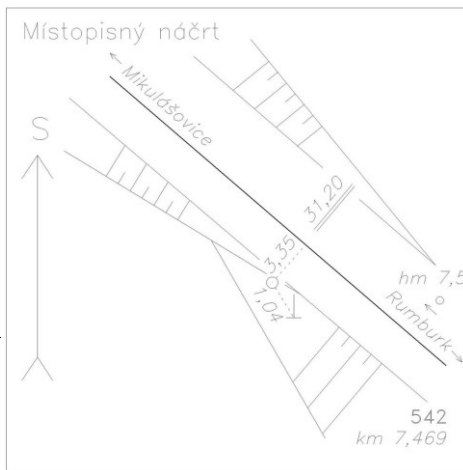
**Poznámka:** kámen s měřickým hřebem

**Vyhotovil:** SŽG Praha, pracoviště Ústí nad Labem

**Platnost (od – do):** 6. 9. 2016 -

**Transformační klíč:**

**Původ bodu:** G90272F29059



**Traťový úsek:** **1171** Mikulášovice dolní nádraží (mimo) - Rumburk (mimo) (přes Panský)

**Definiční úsek:** **02** Mikulášovice dolní nádraží - Panský

**Číslo bodu:** **543** km: **7,592** Katastrální území: Mikulášovice

**Souřadnice JTSK**

Y = 730067,362

X = 947333,361

Nadm. výška 469,536

**Souřadnice ETRS89**

Latitude

Longitude

El. High

**Výškový systém:** Bpv

**Typ určení výšky:** Nivelací

**Typ určení bodu:** POL

**Třída přesnosti:** 2

**Splnění TKP:** ANO

**Druh stabilizace:** kámen

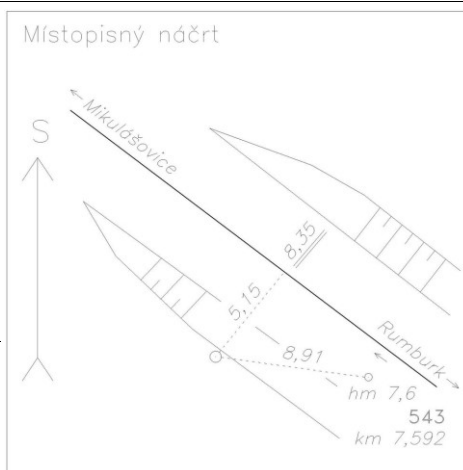
**Poznámka:** kámen s měřickým hřebem

**Vyhotovil:** SŽG Praha, pracoviště Ústí nad Labem

**Platnost (od – do):** 6. 9. 2016 -

**Transformační klíč:**

**Původ bodu:** G90272F29059



# GEODETICKÉ ÚDAJE

Výpis z databáze Železničního bodového pole

Databáze: **szgdb** ----- Umístěná v: ezbp.szg.cz : 5433

Pracoviště: **SŽG, pracoviště Ústí nad Labem** - 25. 04. 2024 12:35:47 - Kozma, Vít

!!! NEŘÍZENÁ KOPIE !!!

str. 3/10

**Traťový úsek:** **1171** Mikulášovice dolní nádraží (mimo) - Rumburk (mimo) (přes Panský)  
**Definiční úsek:** **02** Mikulášovice dolní nádraží - Panský  
**Číslo bodu:** **544** km: **7,732** Katastrální území: Kopec

**Souřadnice JTSK**

Y = 729933,556

X = 947374,440

Nadm. výška 465,192

**Souřadnice ETRS89**

Latitude

Longitude

El. High

**Výškový systém:** Bpv

**Typ určení výšky:** Nivelací

**Typ určení bodu:** POL

**Třída přesnosti:** 2

**Splnění TKP:** ANO

**Druh stabilizace:** kámen

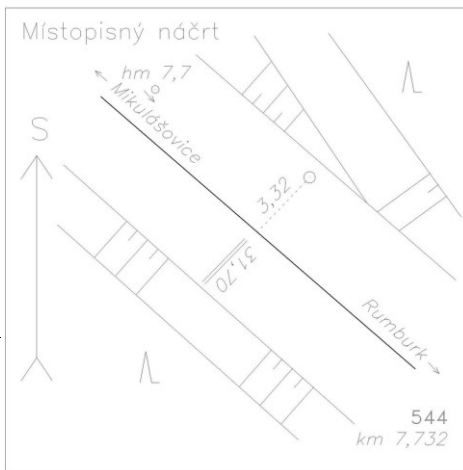
**Poznámka:** kámen s měřickým hřebem

**Vyhotovil:** SŽG Praha, pracoviště Ústí nad Labem

**Platnost (od – do):** 6. 9. 2016 -

**Transformační klíč:**

**Původ bodu:** G90272F29059



**Traťový úsek:** **1171** Mikulášovice dolní nádraží (mimo) - Rumburk (mimo) (přes Panský)  
**Definiční úsek:** **02** Mikulášovice dolní nádraží - Panský  
**Číslo bodu:** **545** km: **7,825** Katastrální území: Kopec

**Souřadnice JTSK**

Y = 729864,557

X = 947440,101

Nadm. výška 463,047

**Souřadnice ETRS89**

Latitude

Longitude

El. High

**Výškový systém:** Bpv

**Typ určení výšky:** Nivelací

**Typ určení bodu:** POL

**Třída přesnosti:** 2

**Splnění TKP:** ANO

**Druh stabilizace:** kámen

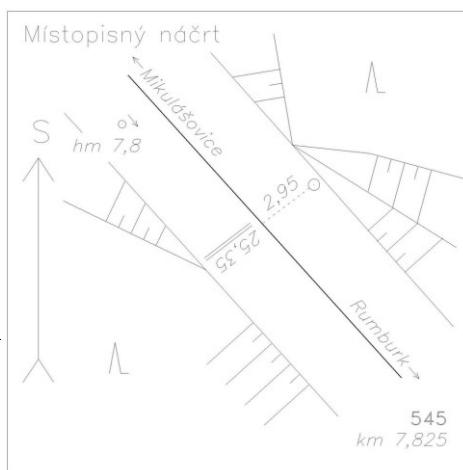
**Poznámka:** kámen s měřickým hřebem

**Vyhotovil:** SŽG Praha, pracoviště Ústí nad Labem

**Platnost (od – do):** 6. 9. 2016 -

**Transformační klíč:**

**Původ bodu:** G90272F29059



# GEODETICKÉ ÚDAJE

Výpis z databáze Železničního bodového pole

Databáze: **szgdb** ----- Umístěná v: ezbp.szg.cz : 5433

Pracoviště: **SŽG, pracoviště Ústí nad Labem** - 25. 04. 2024 12:35:47 - Kozma, Vít

!!! NEŘÍZENÁ KOPIE !!!

str. 4/10

**Traťový úsek:** **1171** Mikulášovice dolní nádraží (mimo) - Rumburk (mimo) (přes Panský)  
**Definiční úsek:** **02** Mikulášovice dolní nádraží - Panský  
**Číslo bodu:** **546** km: **7,967** Katastrální území: Kopec

**Souřadnice JTSK**

Y = 729786,201

X = 947557,473

Nadm. výška 459,955

**Souřadnice ETRS89**

Latitude

Longitude

El. High

Výškový systém: Bpv

Typ určení výšky: Nivelací

Typ určení bodu: POL

Třída přesnosti: 2

Splnění TKP: ANO

Druh stabilizace: kámen

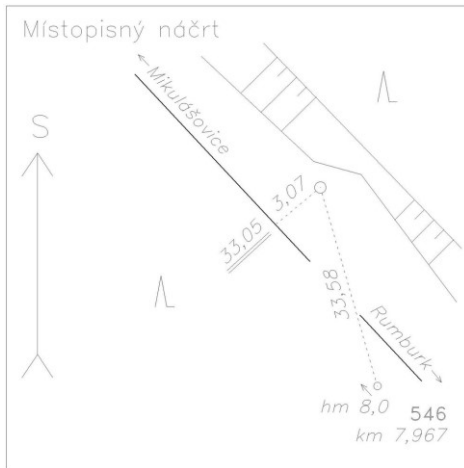
Poznámka: kámen s měřickým hřebem

Vyhotovil: SŽG Praha, pracoviště Ústí nad Labem

Platnost (od – do): 6. 9. 2016 -

Transformační klíč:

Původ bodu: G90272F29059



**Traťový úsek:** **1171** Mikulášovice dolní nádraží (mimo) - Rumburk (mimo) (přes Panský)  
**Definiční úsek:** **02** Mikulášovice dolní nádraží - Panský  
**Číslo bodu:** **547** km: **8,099** Katastrální území: Kopec

**Souřadnice JTSK**

Y = 729719,339

X = 947672,320

Nadm. výška 456,893

**Souřadnice ETRS89**

Latitude

Longitude

El. High

Výškový systém: Bpv

Typ určení výšky: Nivelací

Typ určení bodu: POL

Třída přesnosti: 2

Splnění TKP: ANO

Druh stabilizace: kámen

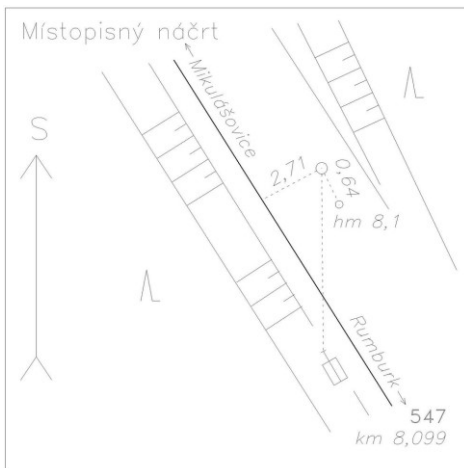
Poznámka: kámen s měřickým hřebem

Vyhotovil: SŽG Praha, pracoviště Ústí nad Labem

Platnost (od – do): 6. 9. 2016 -

Transformační klíč:

Původ bodu: G90272F29059



## GEODETICKÉ ÚDAJE

Výpis z databáze Železničního bodového pole

Databáze: **szgdb** ----- Umístěná v: ezbp.szg.cz : 5433

Pracoviště: **SŽG, pracoviště Ústí nad Labem** - 25. 04. 2024 12:35:47 - Kozma, Vít

!!! NEŘÍZENÁ KOPIE !!!

str. 5/10

**Traťový úsek:** **1171** Mikulášovice dolní nádraží (mimo) - Rumburk (mimo) (přes Panský)  
**Definiční úsek:** **02** Mikulášovice dolní nádraží - Panský  
**Číslo bodu:** **548** km: **8,204** Katastrální území: Kopec

**Souřadnice JTSK**

Y = 729684,048

X = 947771,521

Nadm. výška 456,681

**Souřadnice ETRS89**

Latitude

Longitude

El. High

**Výškový systém:** Bpv

**Typ určení výšky:** Nivelací

**Typ určení bodu:** POL

**Třída přesnosti:** 2

**Splnění TKP:** ANO

**Druh stabilizace:** kámen

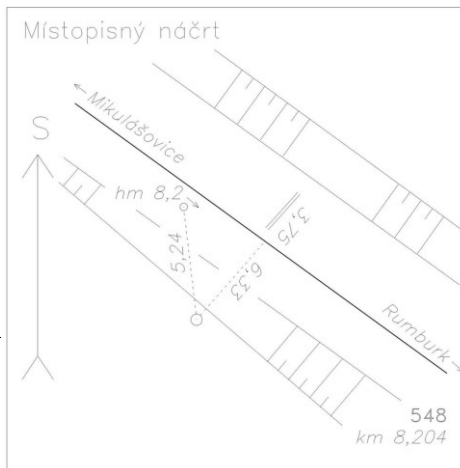
**Poznámka:** kámen s měřickým hřebem

**Vyhotovil:** SŽG Praha, pracoviště Ústí nad Labem

**Platnost (od – do):** 6. 9. 2016 -

**Transformační klíč:**

**Původ bodu:** G90272F29059



**Traťový úsek:** **1171** Mikulášovice dolní nádraží (mimo) - Rumburk (mimo) (přes Panský)  
**Definiční úsek:** **02** Mikulášovice dolní nádraží - Panský  
**Číslo bodu:** **549** km: **8,341** Katastrální území: Brtníky

**Souřadnice JTSK**

Y = 729575,728

X = 947857,989

Nadm. výška 451,699

**Souřadnice ETRS89**

Latitude

Longitude

El. High

**Výškový systém:** Bpv

**Typ určení výšky:** Nivelací

**Typ určení bodu:** POL

**Třída přesnosti:** 2

**Splnění TKP:** ANO

**Druh stabilizace:** kámen

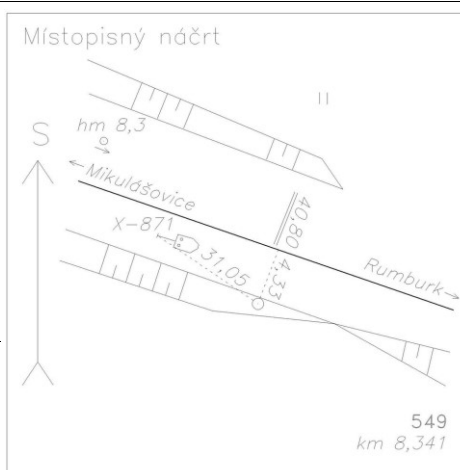
**Poznámka:** kámen s měřickým hřebem

**Vyhotovil:** SŽG Praha, pracoviště Ústí nad Labem

**Platnost (od – do):** 6. 9. 2016 -

**Transformační klíč:**

**Původ bodu:** G90272F29059



# GEODETICKÉ ÚDAJE

Výpis z databáze Železničního bodového pole

Databáze: **szgdb** ----- Umístěná v: ezbp.szg.cz : 5433

Pracoviště: **SŽG, pracoviště Ústí nad Labem** - 25. 04. 2024 12:35:47 - Kozma, Vít

!!! NEŘÍZENÁ KOPIE !!!

str. 6/10

**Traťový úsek:** **1171** Mikulášovice dolní nádraží (mimo) - Rumburk (mimo) (přes Panský)  
**Definiční úsek:** **02** Mikulášovice dolní nádraží - Panský  
**Číslo bodu:** **550** km: **8,549** Katastrální území: Brtníky

**Souřadnice JTSK**

Y = 729391,752

X = 947955,251

Nadm. výška 447,267

**Souřadnice ETRS89**

Latitude

Longitude

El. High

**Výškový systém:** Bpv

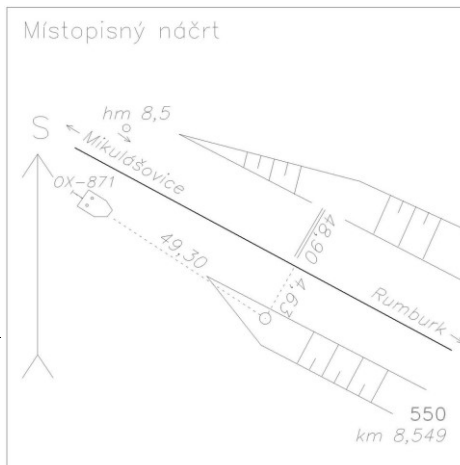
**Typ určení výšky:** Nivelací

**Typ určení bodu:** POL

**Třída přesnosti:** 2

**Splnění TKP:** ANO

**Druh stabilizace:** kámen



**Poznámka:** kámen s měřickým hřebem  
**Vyhotovil:** SŽG Praha, pracoviště Ústí nad Labem  
**Platnost (od – do):** 6. 9. 2016 -  
**Transformační klíč:**  
**Původ bodu:** G90272F29059

**Traťový úsek:** **1171** Mikulášovice dolní nádraží (mimo) - Rumburk (mimo) (přes Panský)  
**Definiční úsek:** **02** Mikulášovice dolní nádraží - Panský  
**Číslo bodu:** **551** km: **8,670** Katastrální území: Brtníky

**Souřadnice JTSK**

Y = 729270,036

X = 947940,729

Nadm. výška 446,250

**Souřadnice ETRS89**

Latitude

Longitude

El. High

**Výškový systém:** Bpv

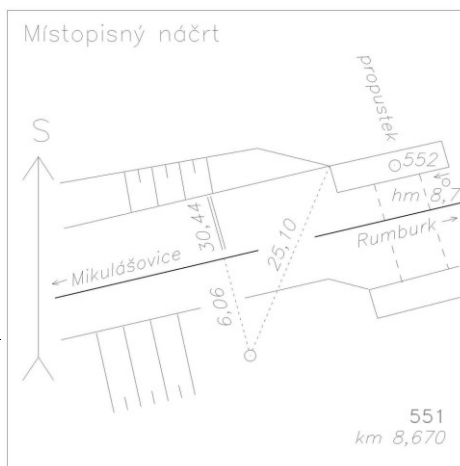
**Typ určení výšky:** Nivelací

**Typ určení bodu:** POL

**Třída přesnosti:** 2

**Splnění TKP:** ANO

**Druh stabilizace:** kámen



**Poznámka:** kámen s měřickým hřebem  
**Vyhotovil:** SŽG Praha, pracoviště Ústí nad Labem  
**Platnost (od – do):** 6. 9. 2016 -  
**Transformační klíč:**  
**Původ bodu:** G90272F29059

# GEODETICKÉ ÚDAJE

Výpis z databáze Železničního bodového pole

Databáze: **szgdb** ----- Umístěná v: ezbp.szg.cz : 5433

Pracoviště: **SŽG, pracoviště Ústí nad Labem** - 25. 04. 2024 12:35:47 - Kozma, Vít

!!! NEŘÍZENÁ KOPIE !!!

str. 7/10

**Traťový úsek:** **1171** Mikulášovice dolní nádraží (mimo) - Rumburk (mimo) (přes Panský)  
**Definiční úsek:** **02** Mikulášovice dolní nádraží - Panský  
**Číslo bodu:** **552** km: **8,695** Katastrální území: Brtníky

**Souřadnice JTSK**

Y = 729251,281

X = 947921,403

Nadm. výška 443,793

**Souřadnice ETRS89**

Latitude

Longitude

El. High

**Výškový systém:** Bpv

**Typ určení výšky:** Nivelací

**Typ určení bodu:** RAJ

**Třída přesnosti:** 2

**Splnění TKP:** ANO

**Druh stabilizace:** hřeb

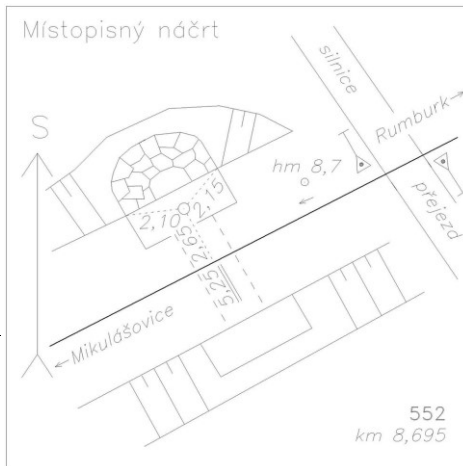
**Poznámka:** měřický hřeb v propustku

**Vyhotovil:** SŽG Praha, pracoviště Ústí nad Labem

**Platnost (od – do):** 6. 9. 2016 -

**Transformační klíč:**

**Původ bodu:** G90272F29059



**Traťový úsek:** **1171** Mikulášovice dolní nádraží (mimo) - Rumburk (mimo) (přes Panský)  
**Definiční úsek:** **02** Mikulášovice dolní nádraží - Panský  
**Číslo bodu:** **553** km: **8,807** Katastrální území: Brtníky

**Souřadnice JTSK**

Y = 729150,672

X = 947872,958

Nadm. výška 443,021

**Souřadnice ETRS89**

Latitude

Longitude

El. High

**Výškový systém:** Bpv

**Typ určení výšky:** Nivelací

**Typ určení bodu:** POL

**Třída přesnosti:** 2

**Splnění TKP:** ANO

**Druh stabilizace:** kámen

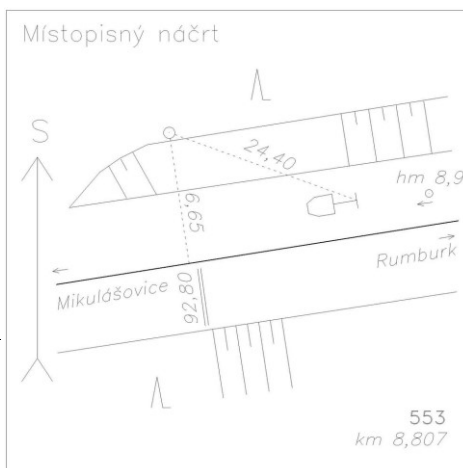
**Poznámka:** kámen s měřickým hřebem

**Vyhotovil:** SŽG Praha, pracoviště Ústí nad Labem

**Platnost (od – do):** 6. 9. 2016 -

**Transformační klíč:**

**Původ bodu:** G90272F29059



# GEODETICKÉ ÚDAJE

Výpis z databáze Železničního bodového pole

Databáze: **szgdb** ----- Umístěná v: ezbp.szg.cz : 5433

Pracoviště: **SŽG, pracoviště Ústí nad Labem** - 25. 04. 2024 12:35:47 - Kozma, Vít

!!! NEŘÍZENÁ KOPIE !!!

str. 8/10

**Traťový úsek:** **1171** Mikulášovice dolní nádraží (mimo) - Rumburk (mimo) (přes Panský)  
**Definiční úsek:** **02** Mikulášovice dolní nádraží - Panský  
**Číslo bodu:** **554** km: **8,917** Katastrální území: Brtníky

**Souřadnice JTSK**

Y = 729039,854

X = 947885,105

Nadm. výška 440,577

**Souřadnice ETRS89**

Latitude

Longitude

El. High

**Výškový systém:** Bpv

**Typ určení výšky:** Nivelací

**Typ určení bodu:** POL

**Třída přesnosti:** 2

**Splnění TKP:** ANO

**Druh stabilizace:** kámen

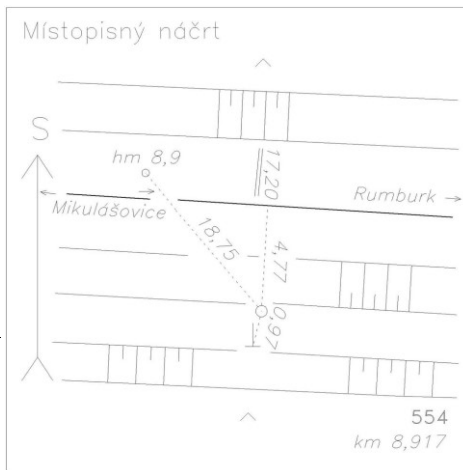
**Poznámka:** kámen s měřickým hřebem

**Vyhotovil:** SŽG Praha, pracoviště Ústí nad Labem

**Platnost (od – do):** 6. 9. 2016 -

**Transformační klíč:**

**Původ bodu:** G90272F29059



**Traťový úsek:** **1171** Mikulášovice dolní nádraží (mimo) - Rumburk (mimo) (přes Panský)  
**Definiční úsek:** **02** Mikulášovice dolní nádraží - Panský  
**Číslo bodu:** **555** km: **9,096** Katastrální území: Brtníky

**Souřadnice JTSK**

Y = 728862,403

X = 947881,351

Nadm. výška 435,931

**Souřadnice ETRS89**

Latitude

Longitude

El. High

**Výškový systém:** Bpv

**Typ určení výšky:** Nivelací

**Typ určení bodu:** POL

**Třída přesnosti:** 2

**Splnění TKP:** ANO

**Druh stabilizace:** kámen

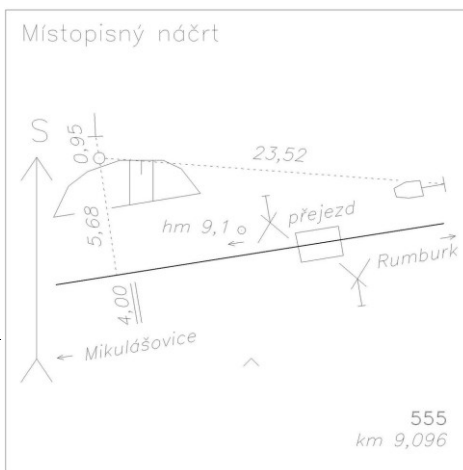
**Poznámka:** kámen s měřickým hřebem

**Vyhotovil:** SŽG Praha, pracoviště Ústí nad Labem

**Platnost (od – do):** 6. 9. 2016 -

**Transformační klíč:**

**Původ bodu:** G90272F29059



## GEODETICKÉ ÚDAJE

Výpis z databáze Železničního bodového pole

Databáze: **szgdb** ----- Umístěná v: ezbp.szg.cz : 5433

Pracoviště: **SŽG, pracoviště Ústí nad Labem** - 25. 04. 2024 12:35:47 - Kozma, Vít

!!! NEŘÍZENÁ KOPIE !!!

str. 9/10

**Traťový úsek:** **1171** Mikulášovice dolní nádraží (mimo) - Rumburk (mimo) (přes Panský)  
**Definiční úsek:** **02** Mikulášovice dolní nádraží - Panský  
**Číslo bodu:** **556** km: **9,216** Katastrální území: Brtníky

**Souřadnice JTSK**

Y = 728749,275

X = 947844,662

Nadm. výška 433,943

**Souřadnice ETRS89**

Latitude

Longitude

El. High

Výškový systém: Bpv

Typ určení výšky: Nivelací

Typ určení bodu: POL

Třída přesnosti: 2

Splnění TKP: ANO

Druh stabilizace: kámen

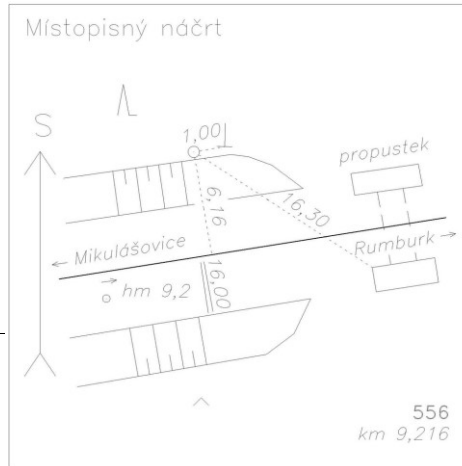
Poznámka: kámen s měřickým hřebem

Vyhotovil: SŽG Praha, pracoviště Ústí nad Labem

Platnost (od – do): 6. 9. 2016 -

Transformační klíč:

Původ bodu: G90272F29059



**Traťový úsek:** **1171** Mikulášovice dolní nádraží (mimo) - Rumburk (mimo) (přes Panský)  
**Definiční úsek:** **02** Mikulášovice dolní nádraží - Panský  
**Číslo bodu:** **3031** km: **9,359** Katastrální území: Brtníky

**Souřadnice JTSK**

Y = 728606,470

X = 947863,280

Nadm. výška 429,467

**Souřadnice ETRS89**

Latitude N 50°57'8.22229"

Longitude E 14°26'12.95727"

El. High 472.830

Výškový systém: Bpv

Typ určení výšky: Nivelací

Typ určení bodu: POL

Třída přesnosti: 1

Splnění TKP: ANO

Druh stabilizace: hřeb

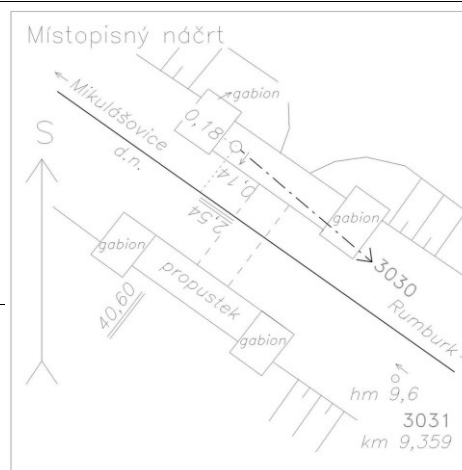
Poznámka: měřický hřeb v bet.propustku ETRF 2000

Vyhotovil: SŽG Praha, pracoviště Ústí nad Labem

Platnost (od – do): 25. 5. 2016 -

Transformační klíč:

Původ bodu: G730Z7296007



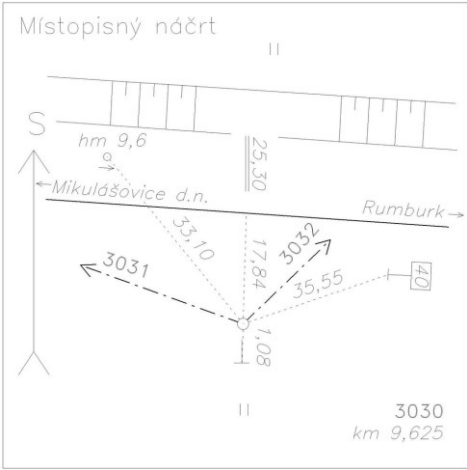
GEODETICKÉ ÚDAJE

Výpis z databáze Železničního bodového pole  
Databáze: **szgdb** ----- Umístěná v: ezbp.szg.cz : 5433  
Pracoviště: **SŽG, pracoviště Ústí nad Labem** - 25. 04. 2024 12:35:47 - Kozma, Vít

!!! NEŘÍZENÁ KOPIE !!!  
str. 10/10

Traťový úsek: **1171** Mikulášovice dolní nádraží (mimo) - Rumburk (mimo) (přes Panský)  
Definiční úsek: **02** Mikulášovice dolní nádraží - Panský  
Číslo bodu: **3030** km: **9,625** Katastrální území: Brtníky

Souřadnice	JTSK
Y =	728371,577
X =	947994,836
Nadm. výška	428,875
Souřadnice	ETRS89
Latitude	N 50°57'5.03872"
Longitude	E 14°26'25.79556"
El. High	472.230
Výškový systém:	Bpv
Typ určení výšky:	Nivelací
Typ určení bodu:	POL
Třída přesnosti:	1
Splnění TKP:	ANO
Druh stabilizace:	kámen



Poznámka: kámen s křížkem ETRF 2000  
Vyhotočil: SŽG Praha, pracoviště Ústí nad Labem  
Platnost (od – do): 25. 5. 2016 -  
Transformační klíč:  
Původ bodu: G730Z7296007